









ZMENY A DOPLNKY Č.2 ÚZEMNÉHO PLÁNU OBCE ČACHTICE

7. výkres ochrany přírody a tvorby krajiny vrátane návrhu MÚSES

OBSTARÁVATEL: OBEC ČACHTICE
OSO: Ing.arch. KAROL ĎURENEC
ZHOTOVITEL: Ecocities, s.r.o.
HL. RIEŠITEL: doc.Ing.arch. JAROSLAV COPLÁK, PhD.
MIERKA: 1:10 000 DÁTUM: 2024

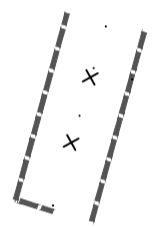
LEGENDA ZAD Č.2 STAV NÁVRH

	HRANICA ZASTAVANÉHO ÚZEMIA OBCE
	HRANICE ROZVOJOVÝCH PLÔCH ZMIEN A DOPLNKOV
	OZNAČENIE ROZVOJOVÝCH PLÔCH ZMIEN A DOPLNKOV
	JAV NA ZRUŠENIE
FUNKČNÉ VYUŽITIE ÚZEMIA	
	ZASTAVANÉ PLOCHY
	DOPRAVNÉ PLOCHY
	SUCHÝ POLDER
	LÍŇIOVÁ ZELEŇ

D19

D18

D17



Z2

