

D19

# ZMENY A DOPLNKY Č.2 ÚZEMNÉHO PLÁNU OBCE ČACHTICE





## 4. výkres riešenia verejného dopravného vybavenia

ECO CITIES  
www.eco-cities.eu



OBSTARÁVATEL: OBEC ČACHTICE  
OSO: Ing.arch. KAROL ĎURENEC  
ZHOTOVITEĽ: Ecocities, s.r.o.  
HL, RIEŠITEĽ: doc.Ing.arch. JAROSLAV COPLÁK, PhD.  
MIERKA: 1:5 000 DÁTUM: 2024

### LEGENDA ZAD Č.2

STAV NÁVRH

	HRANICA ZASTAVANÉHO ÚZEMIA OBCE
	HRANICE ROZVOJOVÝCH PLÔCH ZMIEN A DOPLNKOV
	OZNAČENIE ROZVOJOVÝCH PLÔCH ZMIEN A DOPLNKOV
	JAV NA ZRUŠENIE

FUNKČNÉ TRIEDY A KATEGÓRIE CIEST

	OBSLUŽNÁ CESTA C3 (MO 7/30, MO 6/30)
	UPOKOJENÁ CESTA D1

D18

D17

C3 MO7/30  
C3 MO7/30

D1  
Z2